




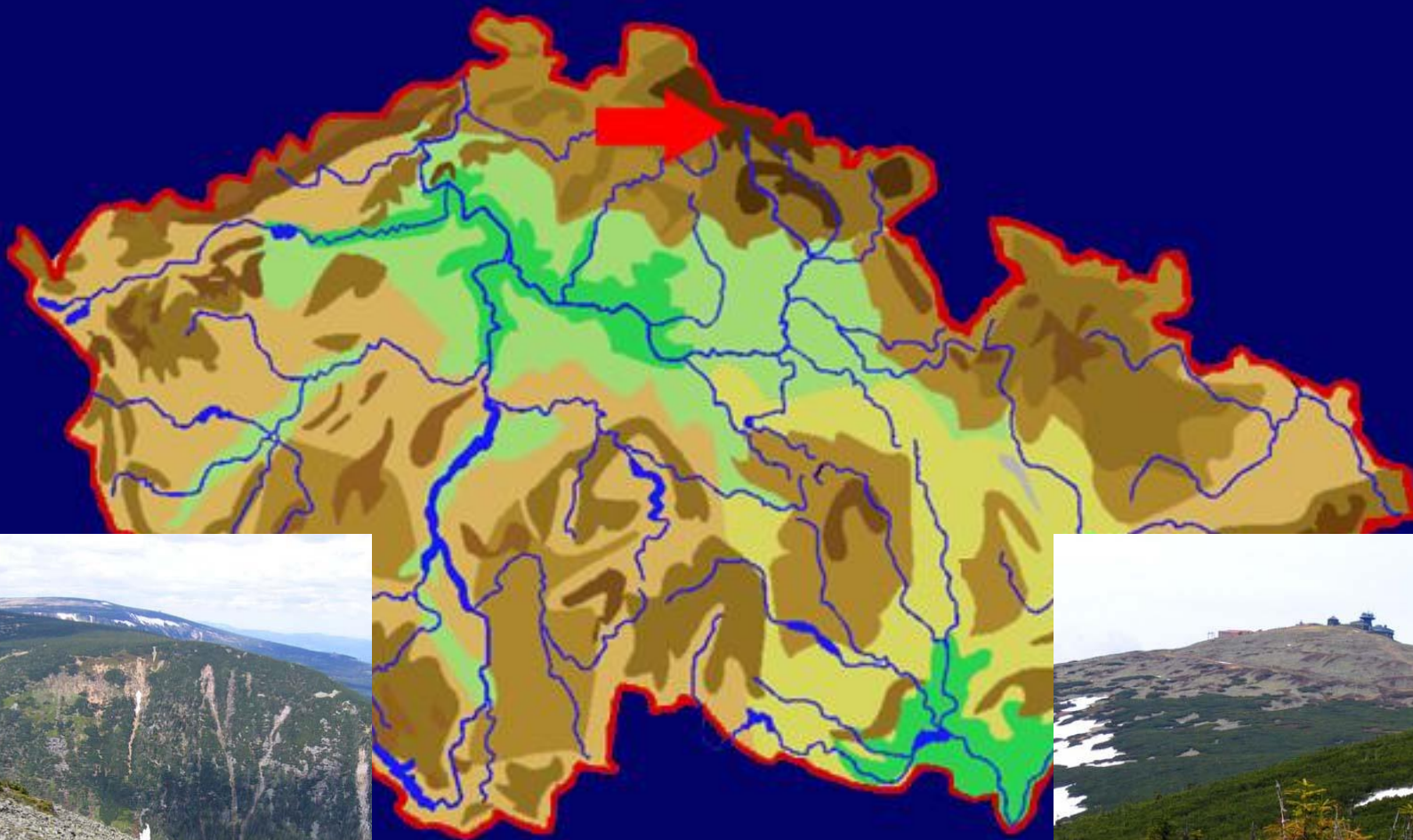
Povrch ČR

4. roč.

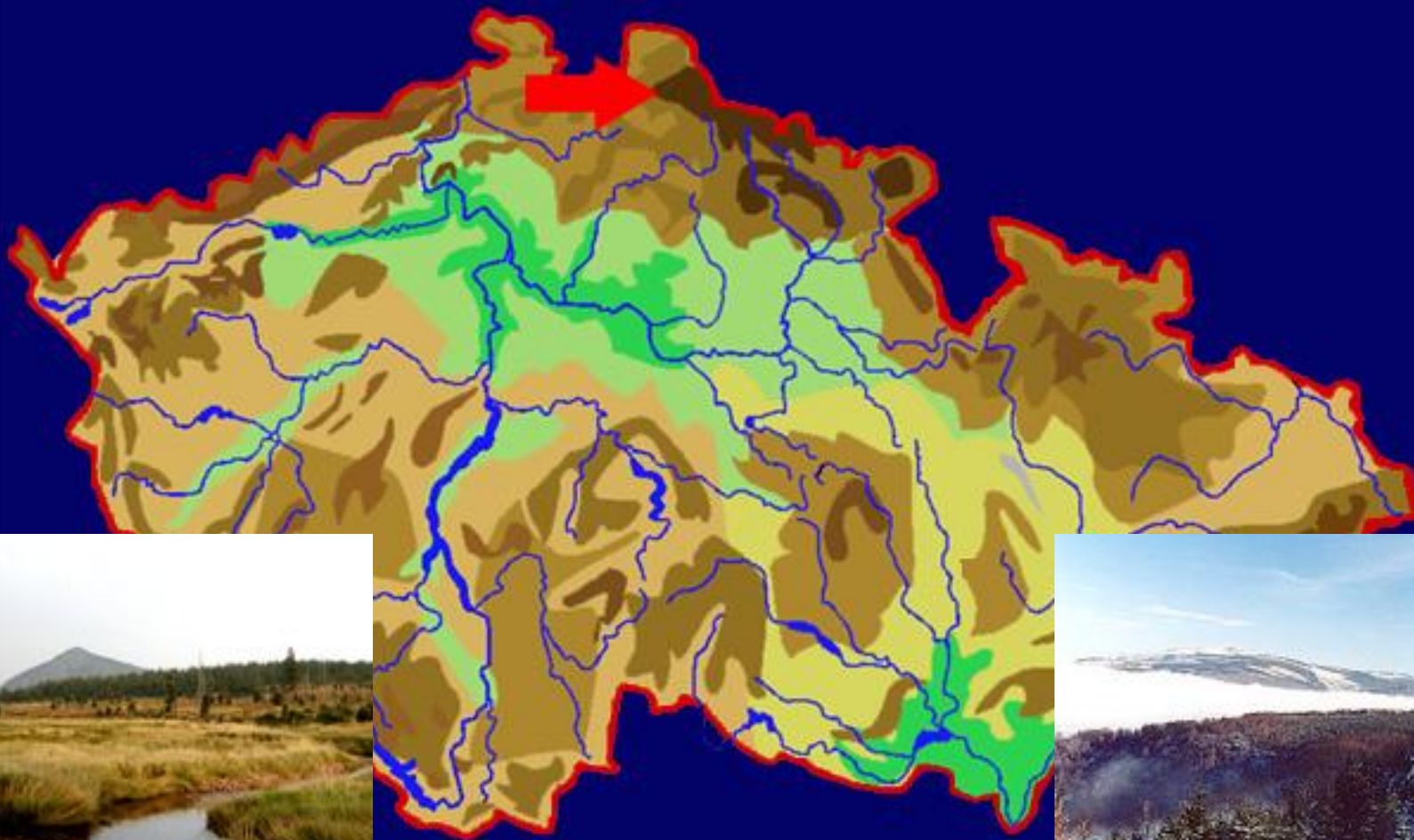
Polabí – nížina podél řeky Labe



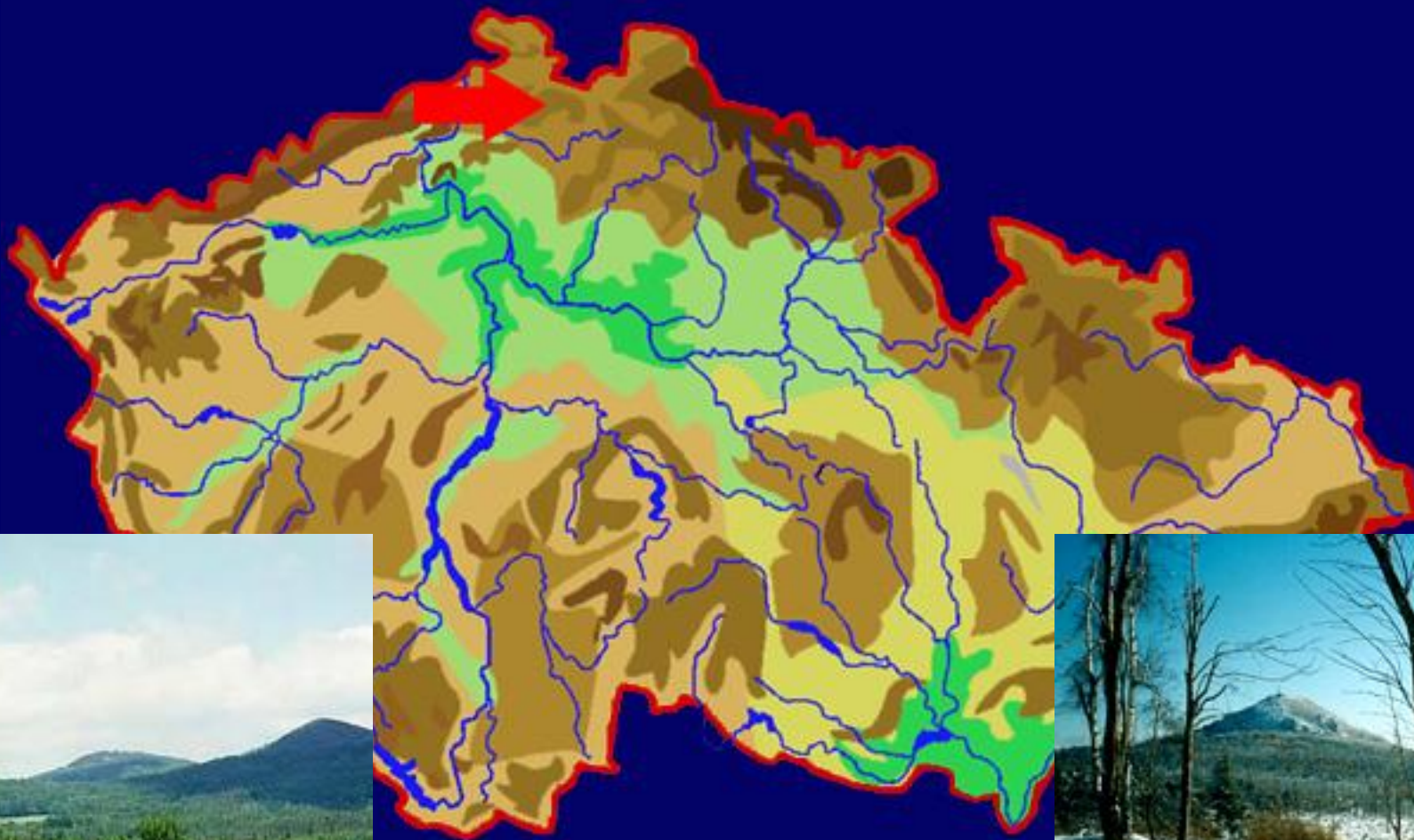
Krkonoše – Sněžka



Jizerské hory – Smrk

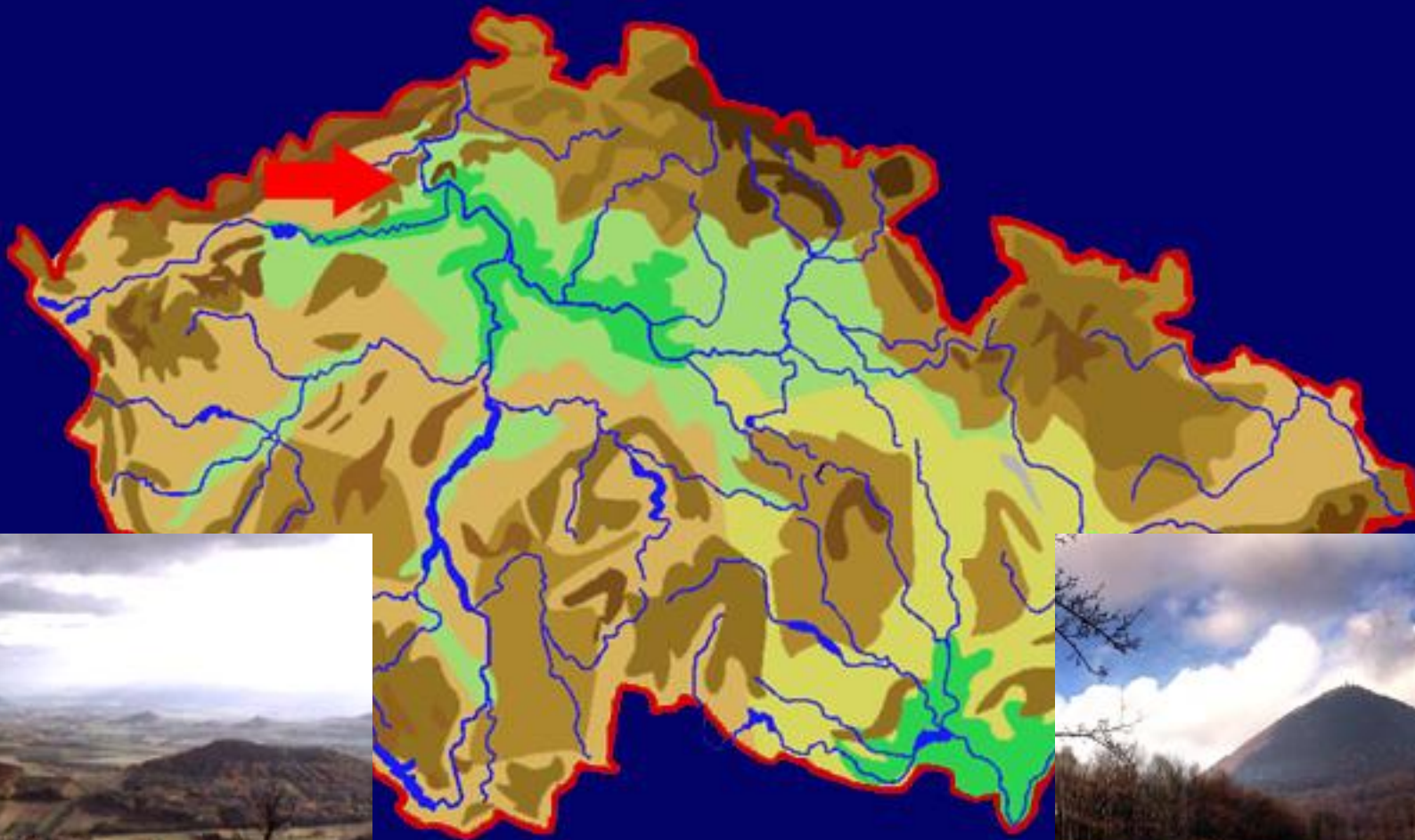


Lužické hory – Luž



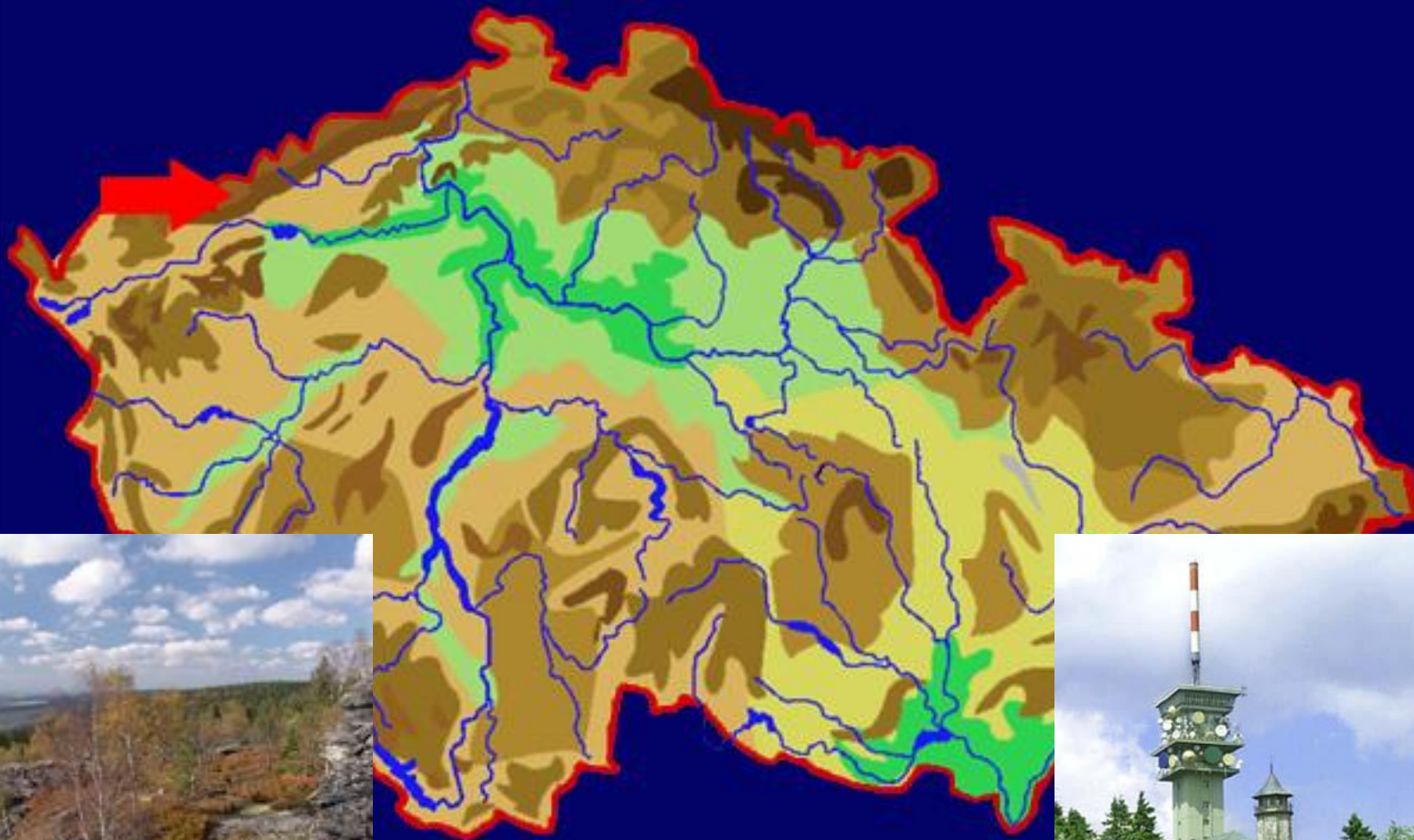
*Dostupné z Metodického portálu www.rvp.cz, ISSN: 1802-4785, financovaného z ESF a státního rozpočtu ČR.
Provozováno Výzkumným ústavem pedagogickým v Praze.*

České středohoří – Milešovka



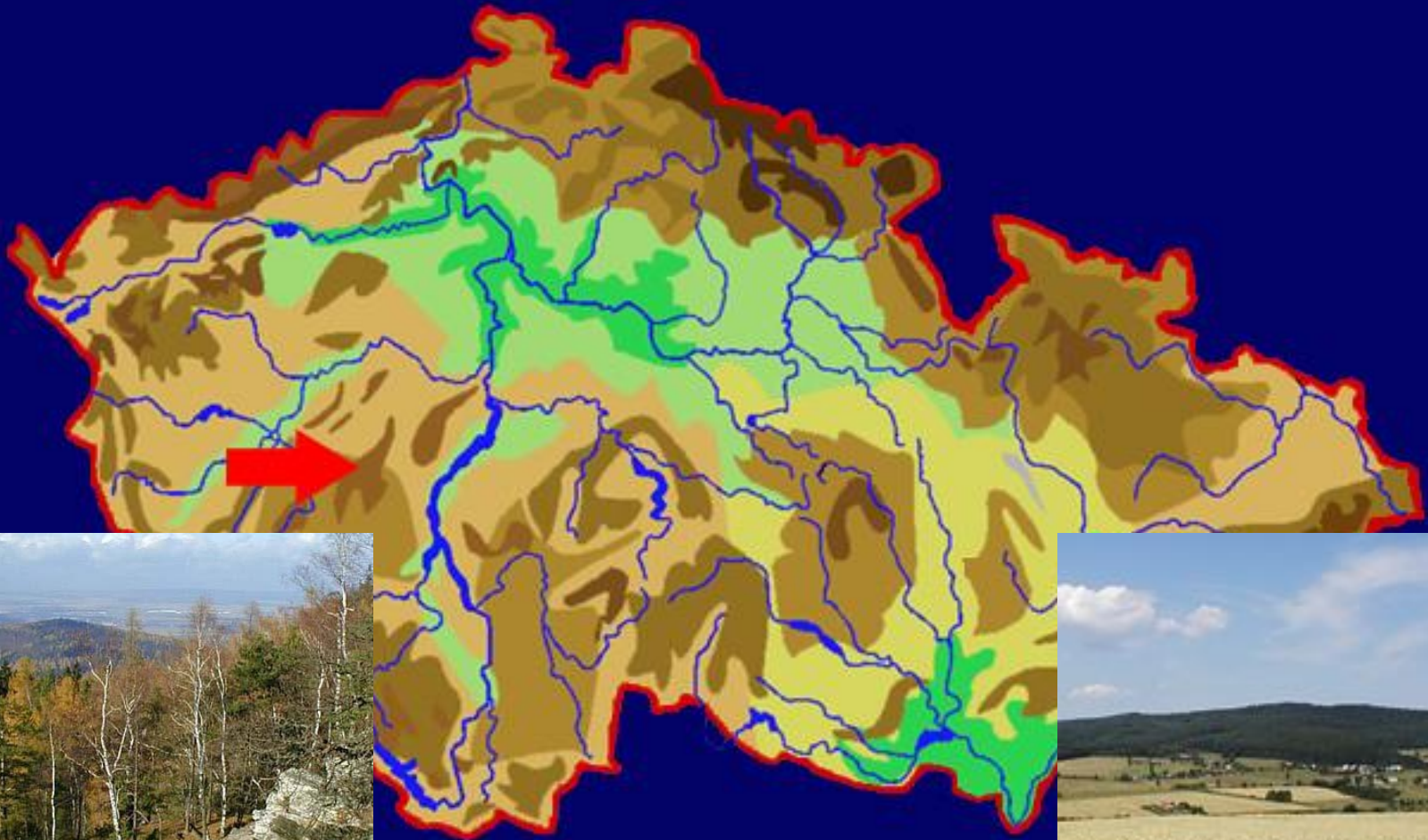
*Dostupné z Metodického portálu www.rvp.cz, ISSN: 1802-4785, financovaného z ESF a státního rozpočtu ČR.
Provozováno Výzkumným ústavem pedagogickým v Praze.*

Krušné hory – Klínovec



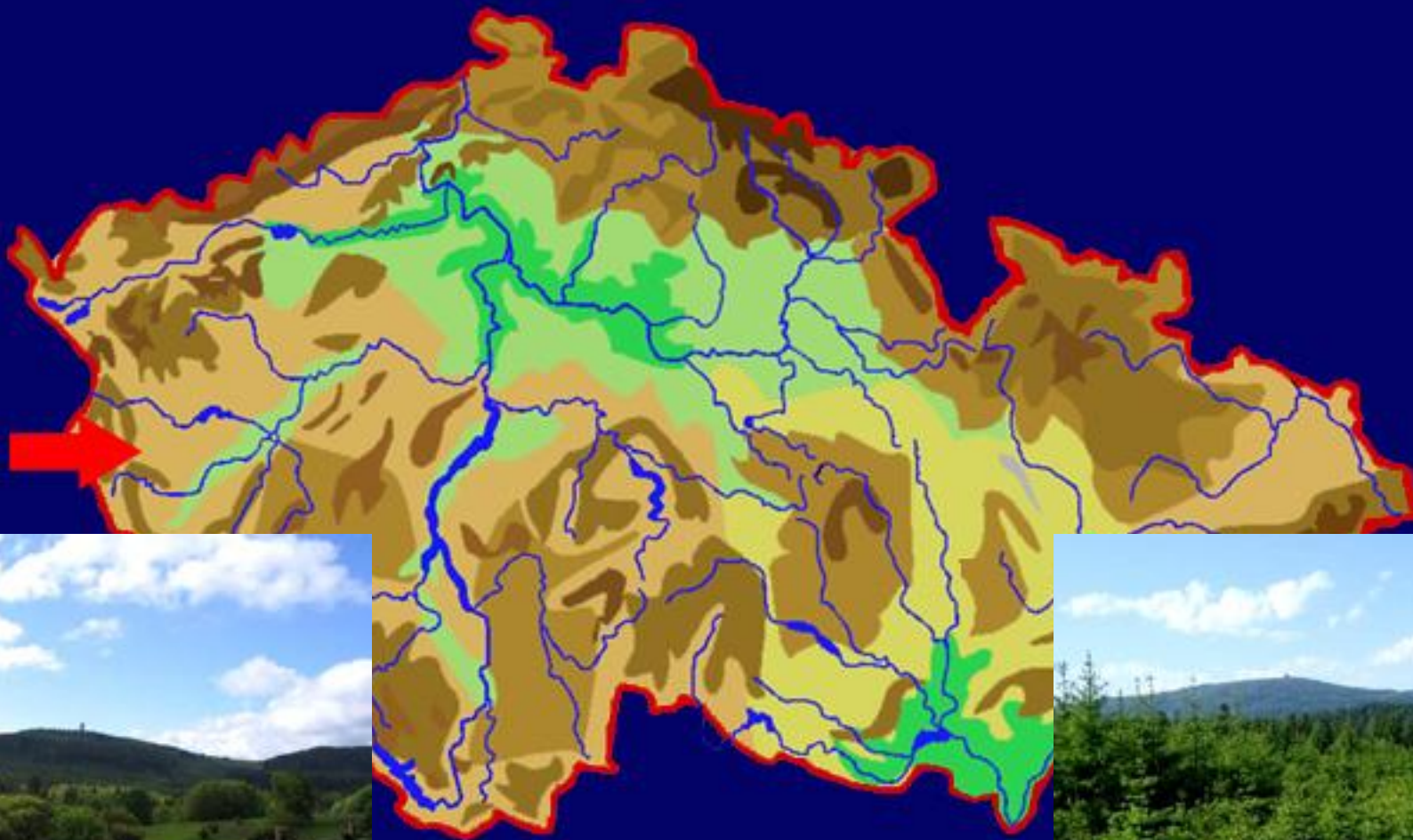
*Dostupné z Metodického portálu www.rvp.cz, ISSN: 1802-4785, financovaného z ESF a státního rozpočtu ČR.
Provozováno Výzkumným ústavem pedagogickým v Praze.*

Brdy – Tok



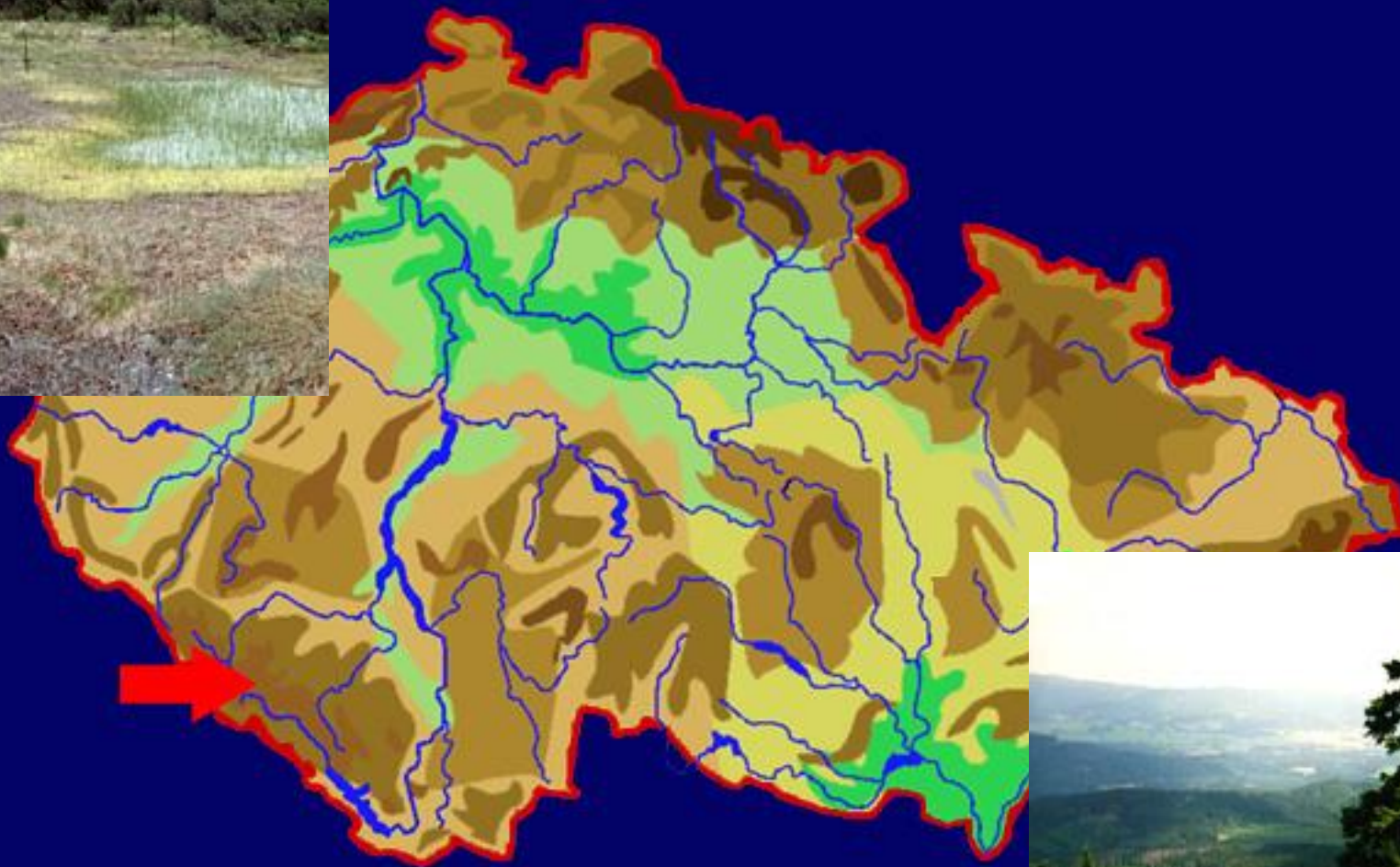
*Dostupné z Metodického portálu www.rvp.cz, ISSN: 1802-4785, financovaného z ESF a státního rozpočtu ČR.
Provozováno Výzkumným ústavem pedagogickým v Praze.*

Český les – Čerchov

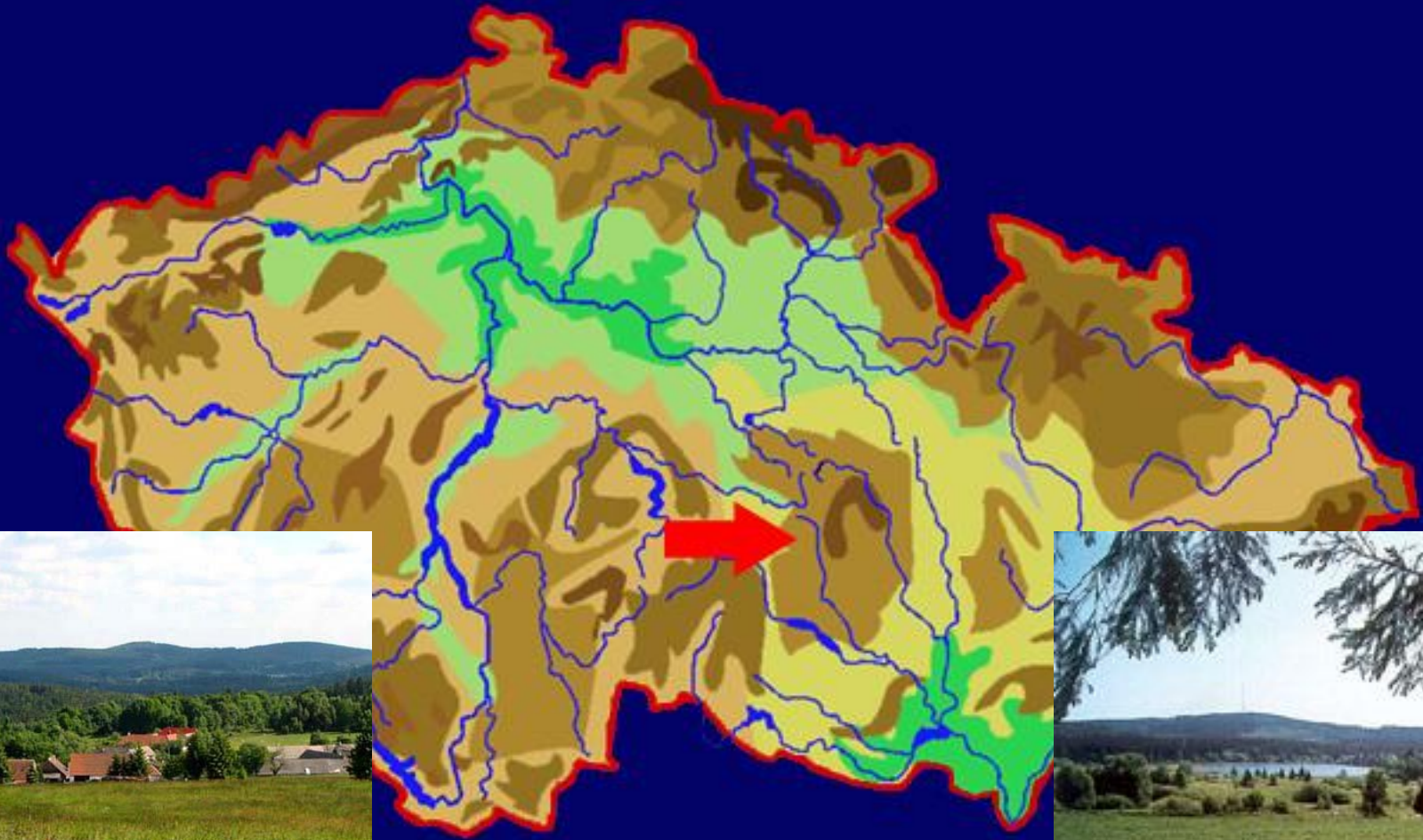


*Dostupné z Metodického portálu www.rvp.cz, ISSN: 1802-4785, financovaného z ESF a státního rozpočtu ČR.
Provozováno Výzkumným ústavem pedagogickým v Praze.*

Šumava – Plechý



Českomoravská vrchovina – Javořice

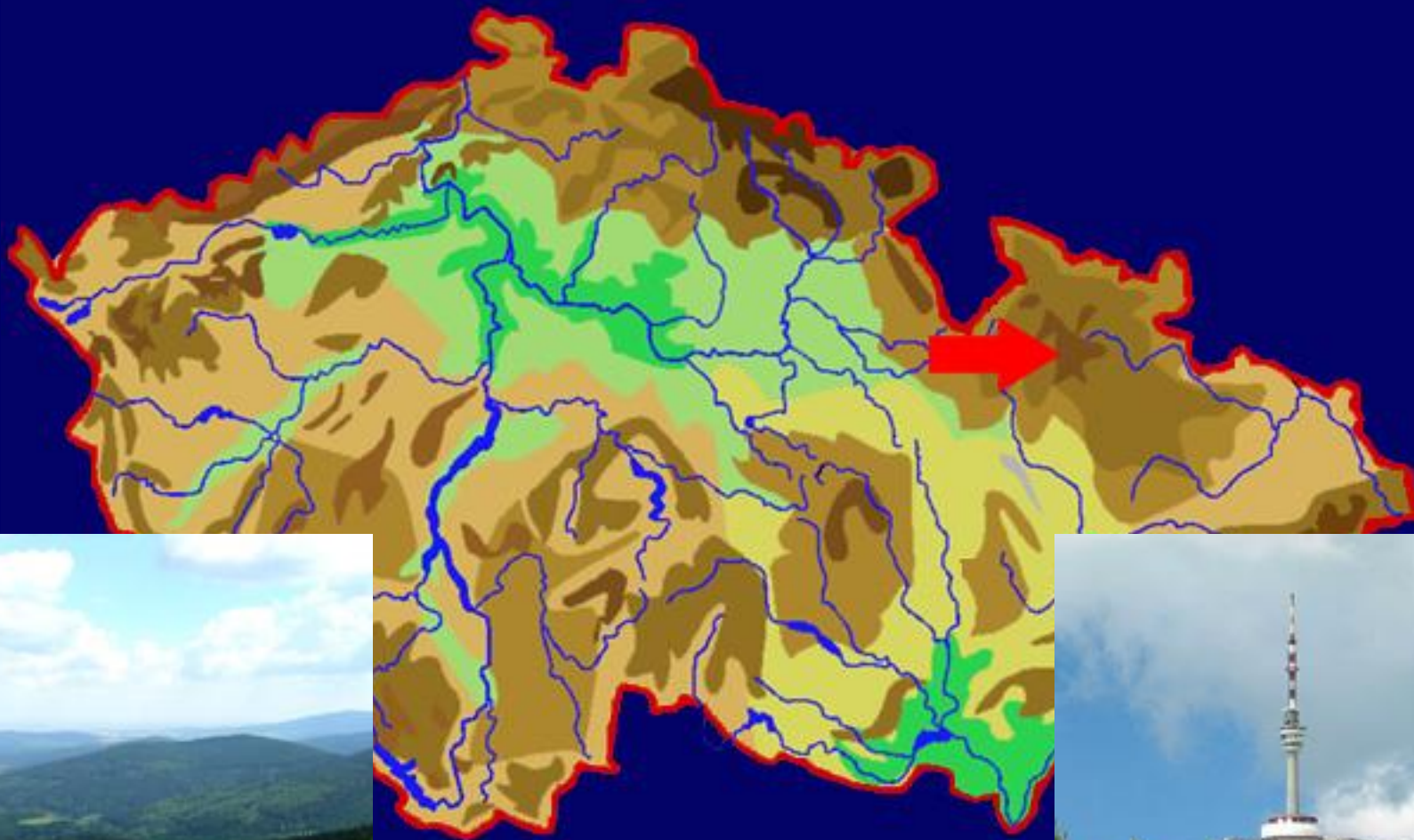


*Dostupné z Metodického portálu www.rvp.cz, ISSN: 1802-4785, financovaného z ESF a státního rozpočtu ČR.
Provozováno Výzkumným ústavem pedagogickým v Praze.*

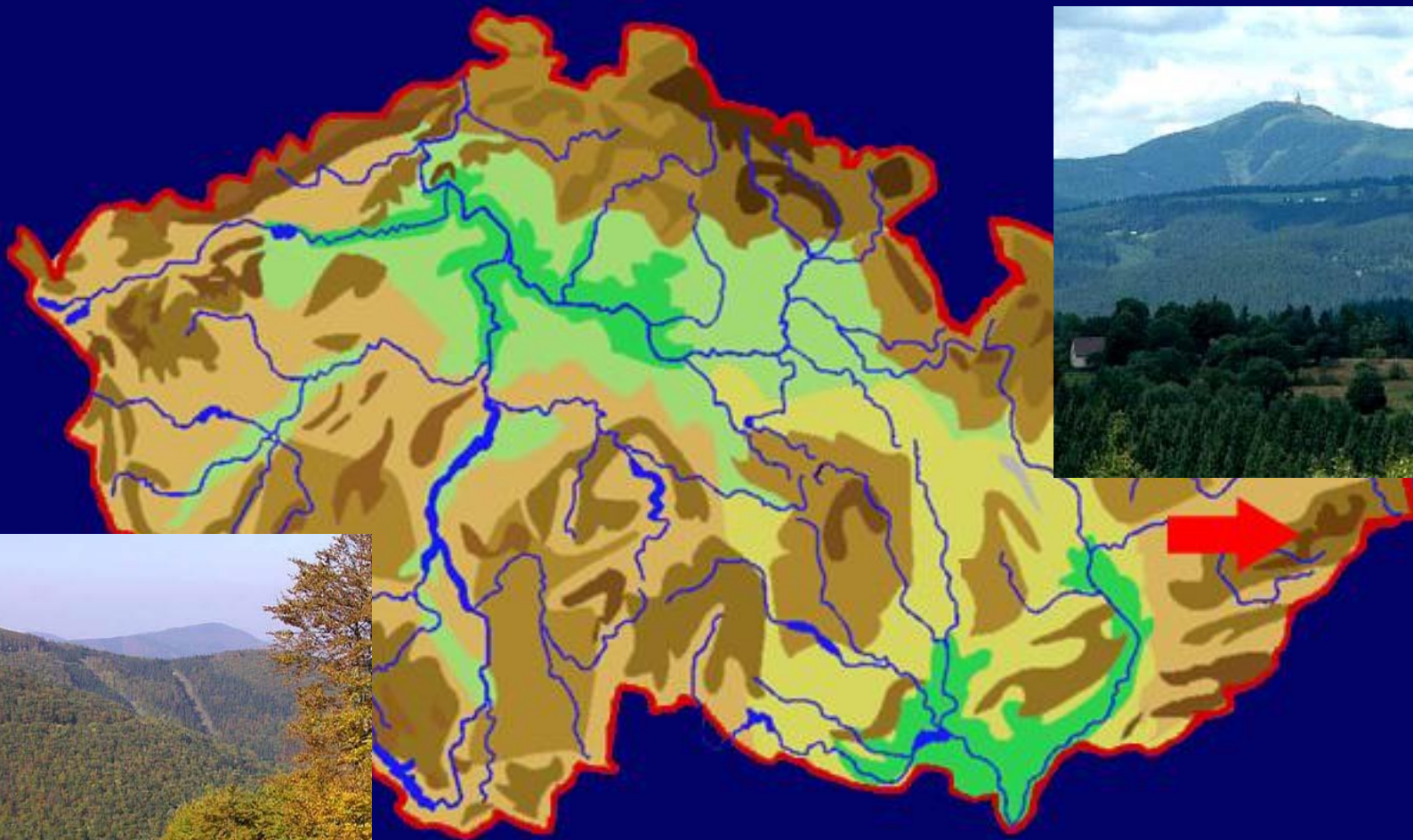
Orlické hory – Velká Deštná



Jeseníky – Praděd



Moravskoslezské Beskydy – Lysá hora



Porovnejte si s námi své odpovědi:

1. Polabí
2. Krkonoše
3. Šumava
4. Klínovec

Splnili jsme tento úkol stejně jako vy?

Sněžka – 1 602 m n. m.

Klínovec – 1 244 m n. m.

Plechý – 1 378 m n. m.

Praděd – 1 491 m n. m.

Čerchov – 1 042 m n.